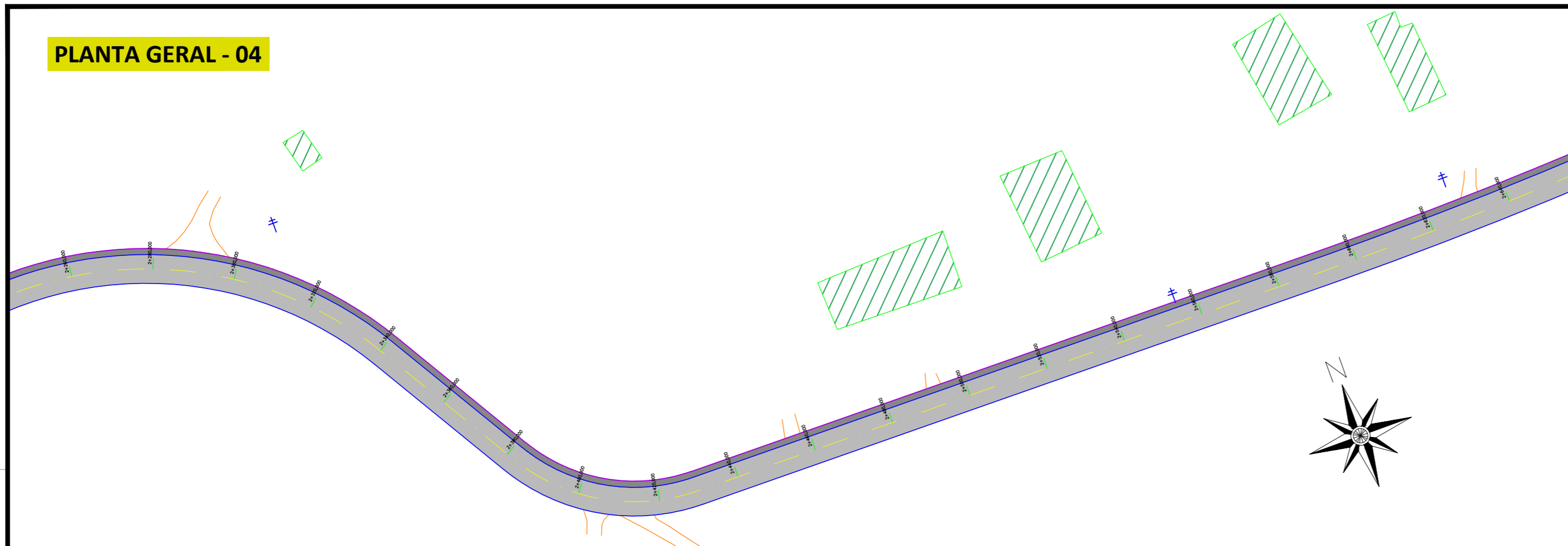
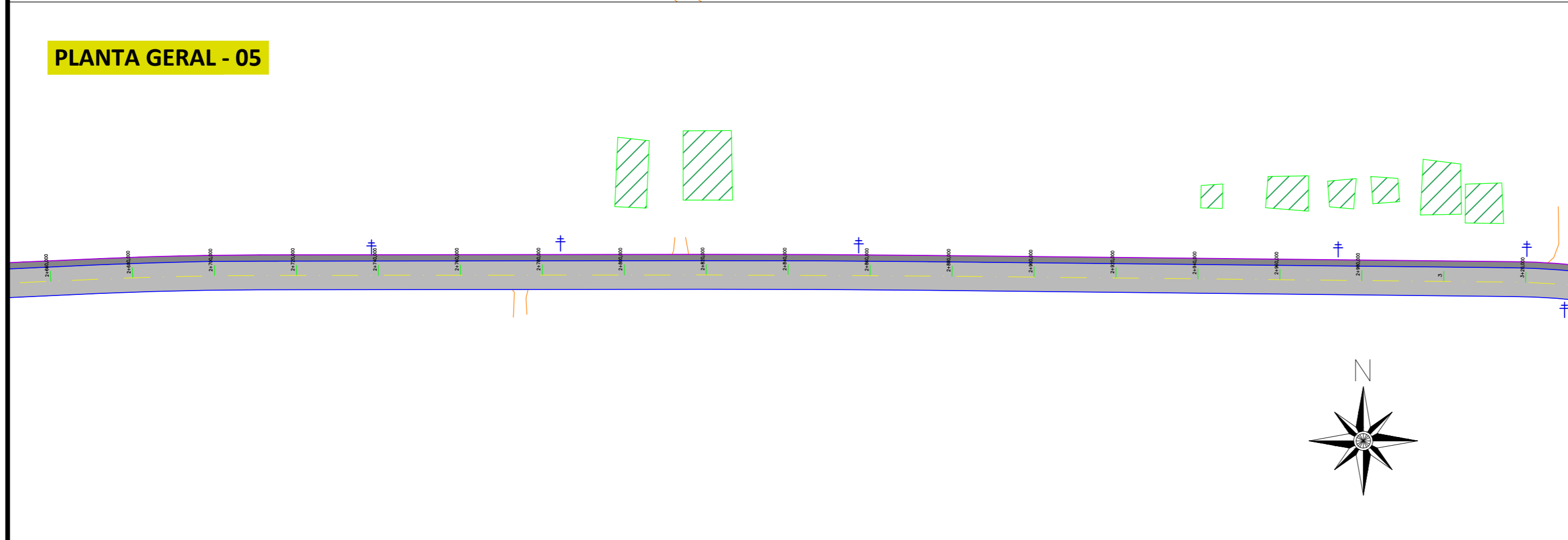


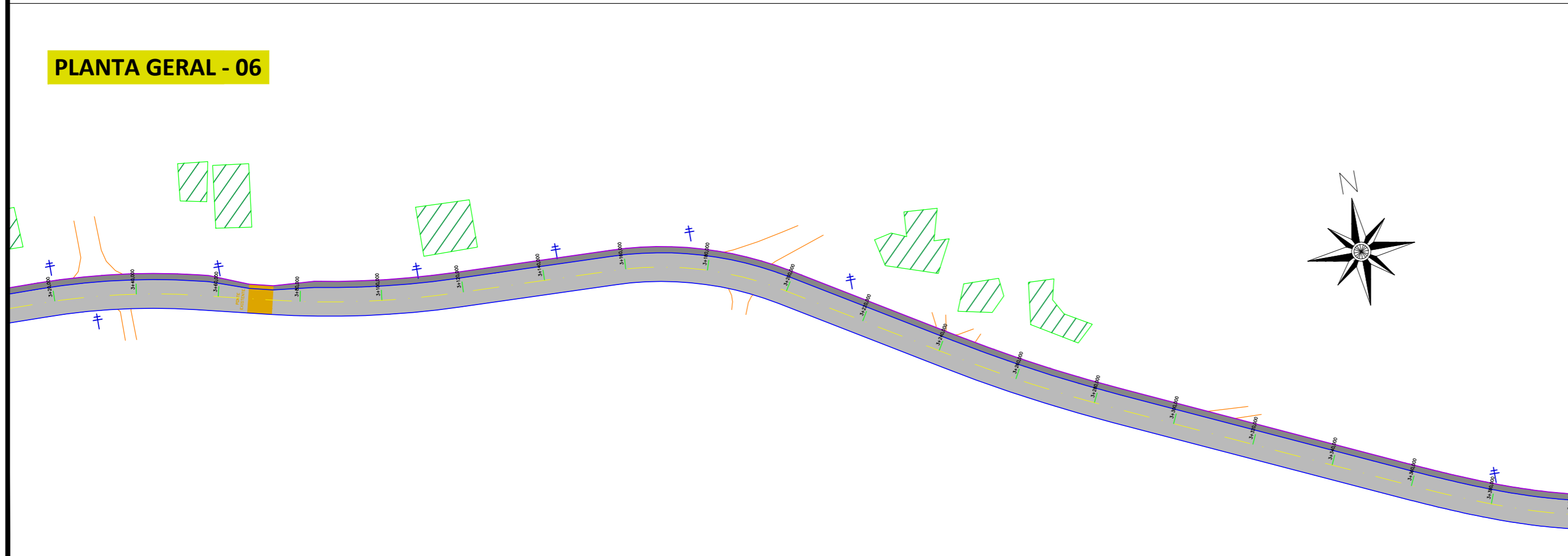
**PLANTA GERAL - 04**



**PLANTA GERAL - 05**



**PLANTA GERAL - 06**



**LEGENDAS**

0+140.00	0+180.00	0+180.00
ACesso		
ESTACAS DE 20 EM 20m		
EIXO		
POSTE		

PROJETADO	
	BORDO CBUQ
	ACOSTAMENTO
	CBUQ PISTA
	ACOSTAMENTO
	CONCORDANCIA


**OBSERVAÇÕES:**

- ESTAQUEAMENTO DE 20 EM 20m;
- DURANTE A OBRA PERMITIR ACESSO ÀS PROPRIEDADES;
- VER MEMORIAL DESCRITIVO DE PAVIMENTAÇÃO;
- VER RELAÇÃO DOS SERVIÇOS NO ORÇAMENTO;
- CONFERIR SERVIÇOS NO LOCAL E PROJETO.

**QUANTITATIVOS:**

PISTA (CBUQ)  
 Extensão = 3.221,77m  
 Largura (média) = 8,50m  
 Concordância = - 97,27m (Ponte)  
 Área (CBUQ) = 27.287,78m<sup>2</sup>

**SEÇÃO TIPO**  
esc.: 1:100



**ESTRUTURA DA PISTA**

- CBUQ (5cm)
- LIGAÇÃO
- IMPRIMAÇÃO
- BASE DE BRITA GRADUADA (15cm)
- SUB-BASE DE MACADAME SECO (20cm)
- BRITA ANTI-EXTRUSIVA (3cm)
- SUBLEITO REGULARIZADO

 <b>ZS Engenharia</b>	TÍTULO: <b>PROJETO DE PAVIMENTAÇÃO PLANTA GERAL</b> Estaca 1+140 à 4+361,77	PRANCHA: <b>PA-2</b>
	CLIENTE: <b>MUNICÍPIO DE SAPUCAIA DO SUL</b>	OBRA: <b>Projeto de pavimentação asfáltica, drenagem e sinalização</b>
RESPONSÁVEL TÉCNICO: Eng. Civil Zader Schmeigel CREA/RS 143.409	LOCAL: <b>Avenida Justino Camboim Sapucaia do Sul/RS</b>	ESCALA: <b>1:1000</b> DATA: <b>AGO/2022</b>
ÁREA TOTAL: <b>27.287,78m<sup>2</sup></b>		