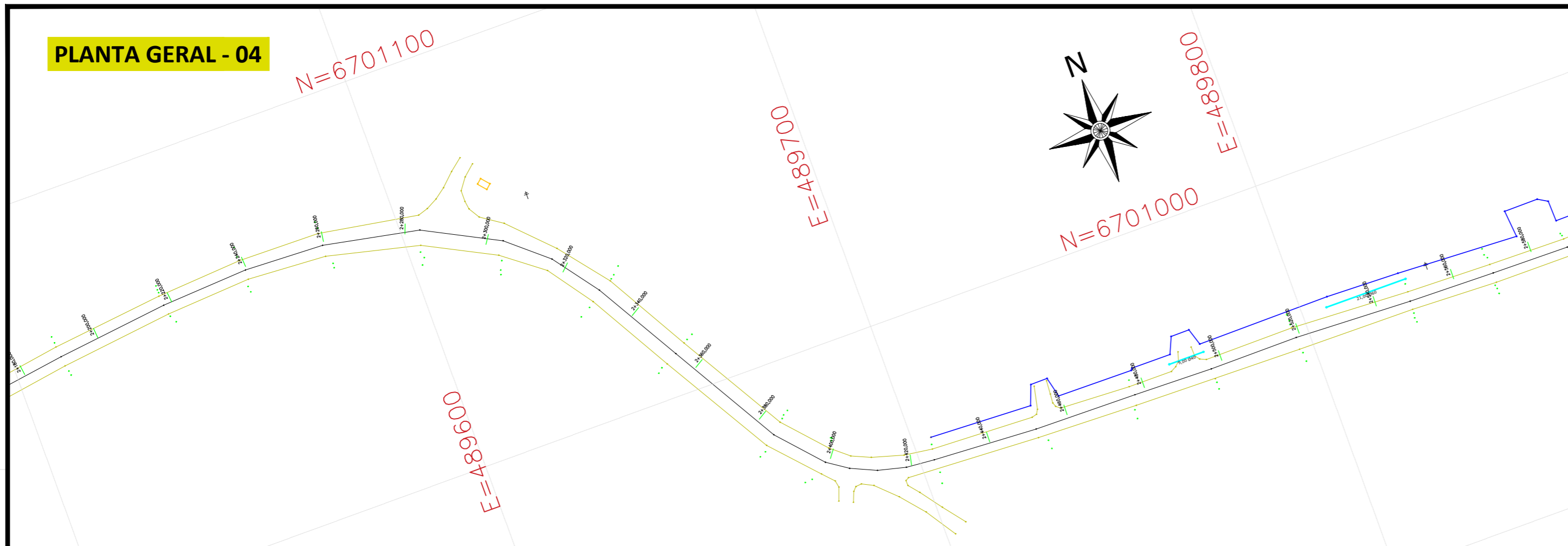
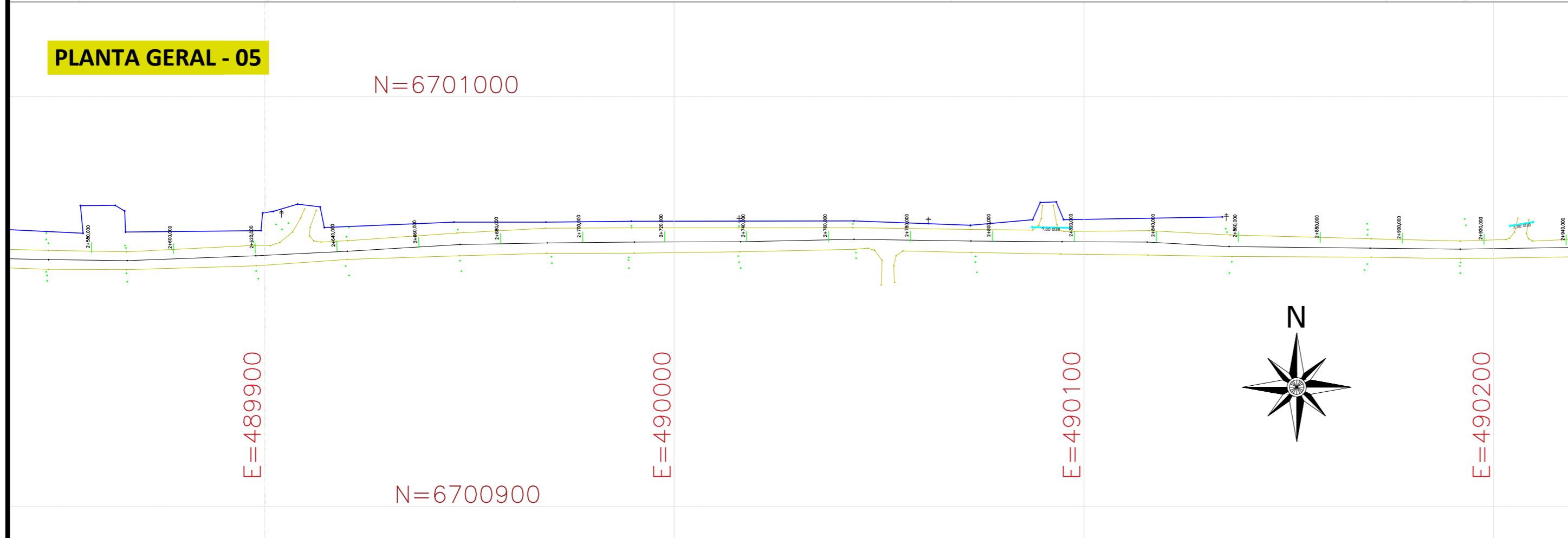


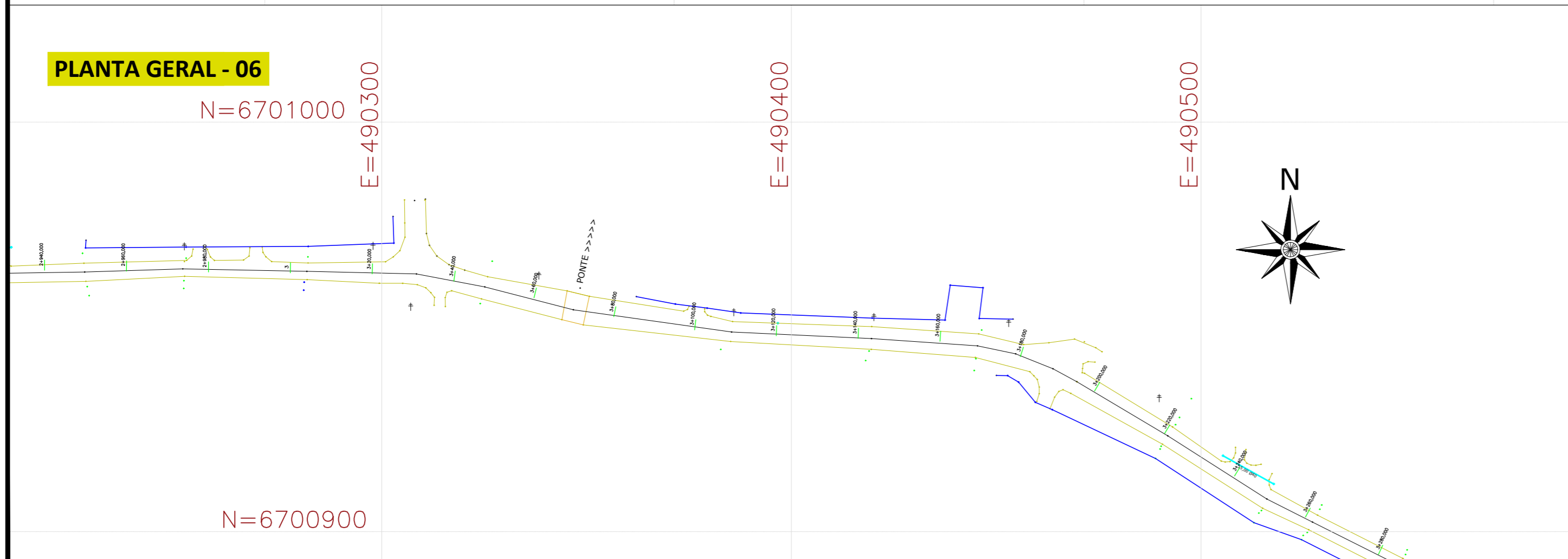
PLANTA GERAL - 04



PLANTA GERAL - 05



PLANTA GERAL - 06



OBSERVAÇÕES

- 1) LEVANTAMENTO EXECUTADO COM REFERÊNCIA AO MARCO MUNICIPAL RRCM 005.
- 2) COORDENADAS UTM SIRGAS 2000. LEVANTAMENTO EXECUTADO COM RTK EMLID REACH RS2.

MONOGRAFIA DO MARCO RRCM 005			
Nome do Marco: RRCM 005	Localidade: Lomba da Palmeira	Município: Sapucaia do Sul-RS	Data: 15/08/2015
Equipamento Utilizado: JAVAD-Triumph-1	Tempo de Rastreo: 02h50m	Responsável/Empresa: Geomais Geotecnologia Ltda	
SIRGAS 2000		DATUM VERTICAL: IMBITUBA IBGE	
COORDENADAS GEOGRÁFICAS		UTM	
Latitude:	29°49'44,21701"S	N:	6.700.161,722
Longitude:	51°07'28,08250"W	E:	487.974,872m
h (elipsoidal):	90,776 m	Fuso:	22
H (ortométrica):	86,056 m	M. Central	51° W
Ondulação Geoidal(N):	+4,72m		

	TÍTULO: TOPOGRAFIA REFERENCIADA PLANTA GERAL Estaca 1+140 à 4+361,77	PRANCHA: TR-2
	CLIENTE: MUNICÍPIO DE SAPUCAIA DO SUL	OBRA: Projeto de pavimentação asfáltica, drenagem e sinalização
RESPONSÁVEL TÉCNICO: Eng. Civil Zader Schmeigel CREA/RS 143.409	LOCAL: Avenida Justino Camboim Sapucaia do Sul/RS	ÁREA TOTAL: 27.287,78m ²
		ESCALA: 1:1000 DATA: AGO/2022