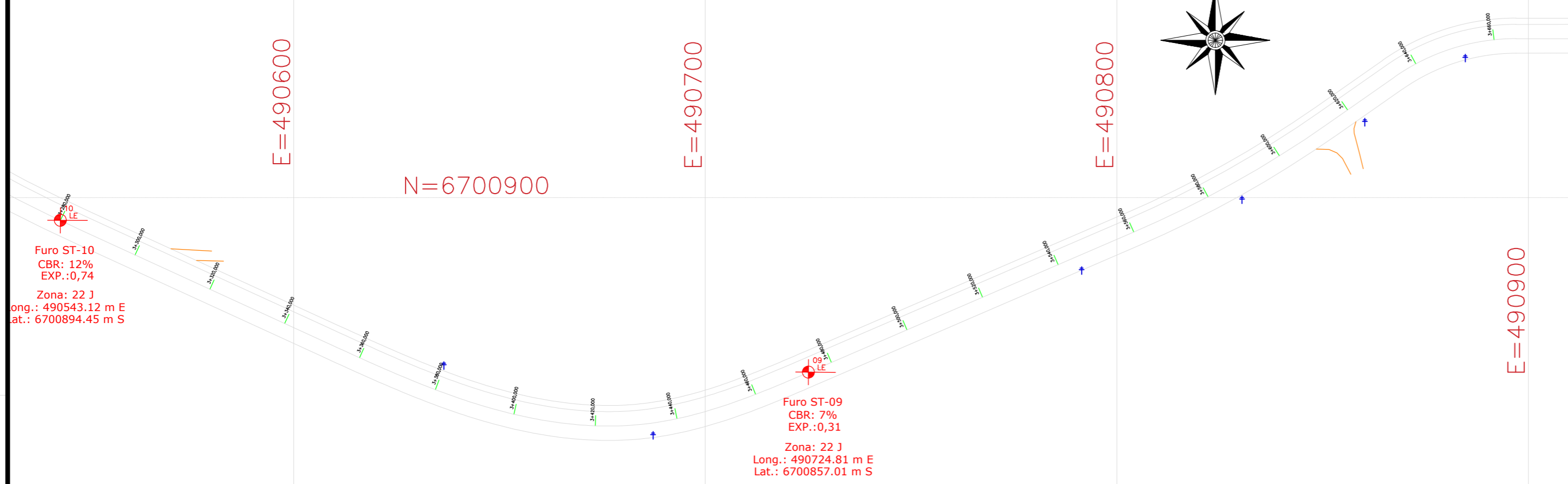
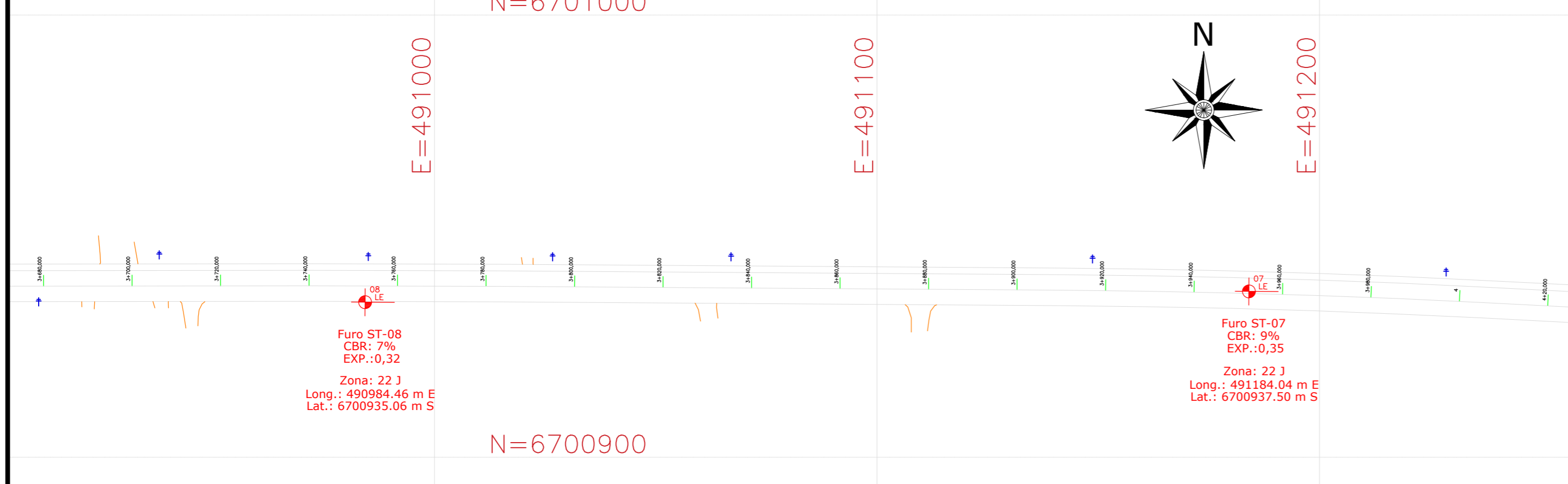


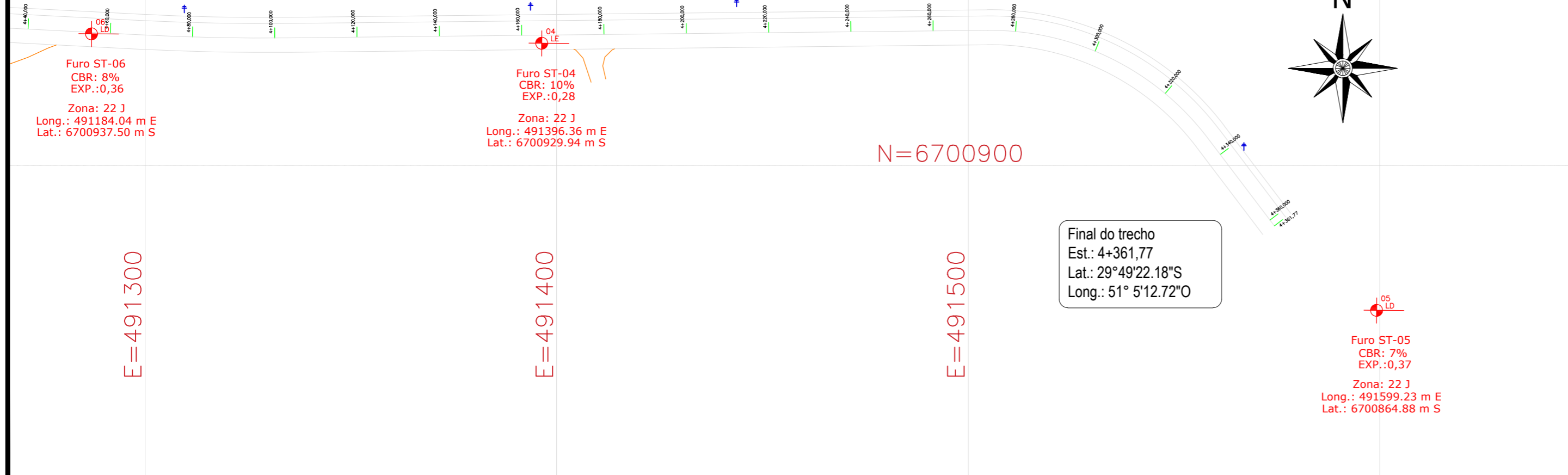
PLANTA GERAL - 07



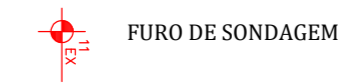
PLANTA GERAL - 08



PLANTA GERAL - 09



LEGENDA:



QUADRO RESUMO DAS SONDAGENS				
FURO	POSICÃO	PROFUNDIDADE	CBR	EXP.
ST 01	LD	1,00 m	8%	0,56%
ST 02	LE	1,00 m	9%	0,25%
ST 03	LD	1,00 m	10%	0,19%
ST 04	LE	1,00 m	10%	0,28%
ST 05	LD	1,00 m	7%	0,37%
ST 06	LD	1,00 m	8%	0,36%
ST 07	LE	1,00 m	9%	0,35%
ST 08	LE	1,00 m	7%	0,32%
ST 09	LE	1,00 m	7%	0,31%
ST 10	LE	1,00 m	12%	0,74%

<p>ZS Engenharia</p>	<p>TÍTULO: MAPA DE LOCALIZAÇÃO DOS FUROS DE SONDAAGEM Estaca 1+140 à 4+361,77</p>	<p>PRANCHA: SO-3</p>
	<p>CLIENTE: MUNICÍPIO DE SAPUCAIA DO SUL</p>	<p>OBRA: Projeto de pavimentação asfáltica, drenagem e sinalização</p>
<p>RESPONSÁVEL TÉCNICO: Eng. Civil Zader Schmegel CREA/RS 143.409</p>	<p>LOCAL: Avenida Justino Camboim Sapucaia do Sul/RS</p>	<p>ÁREA TOTAL: 27.287,78m²</p>
		<p>ESCALA: 1:1000</p> <p>DATA: AGO/2022</p>