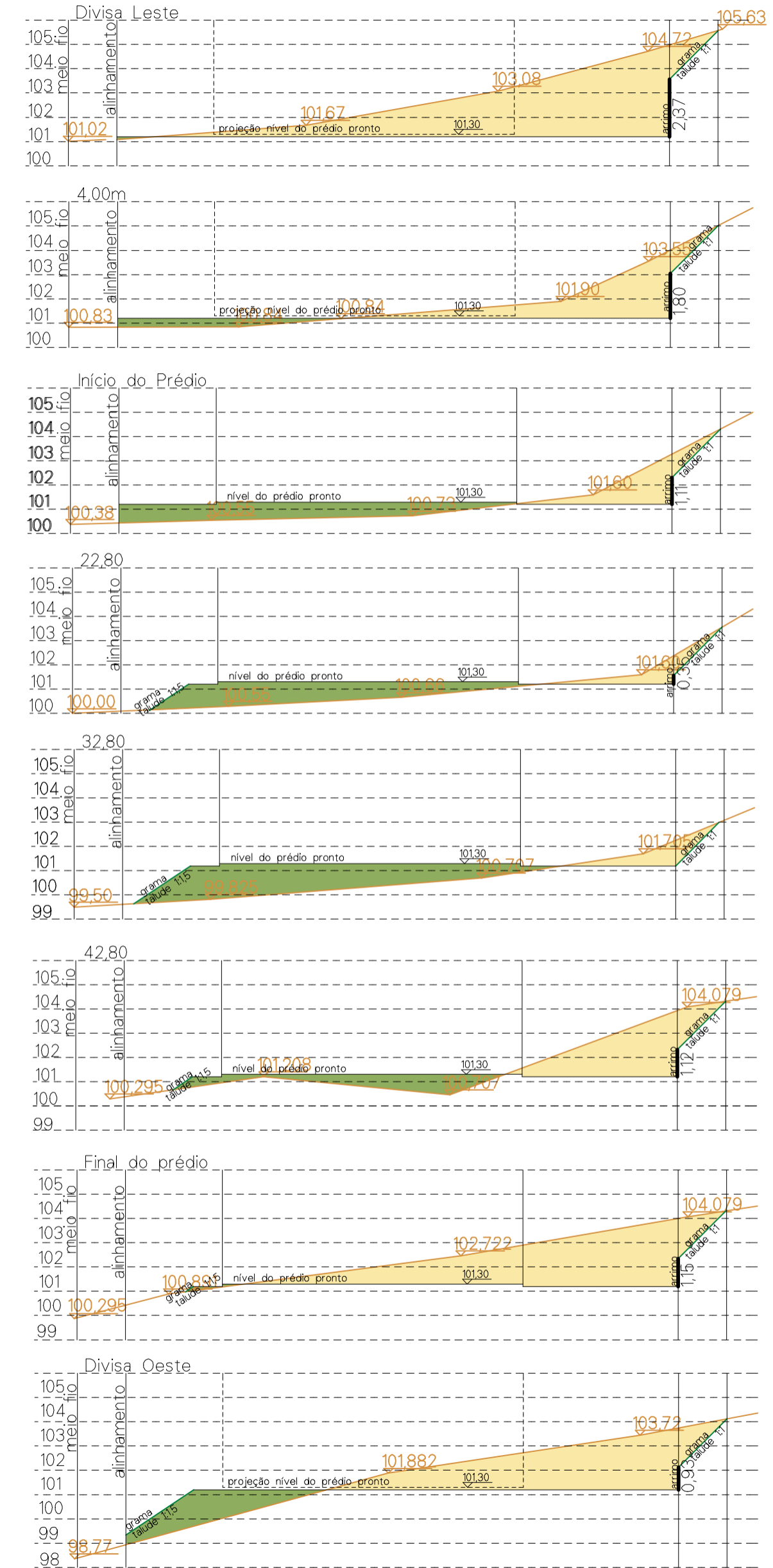
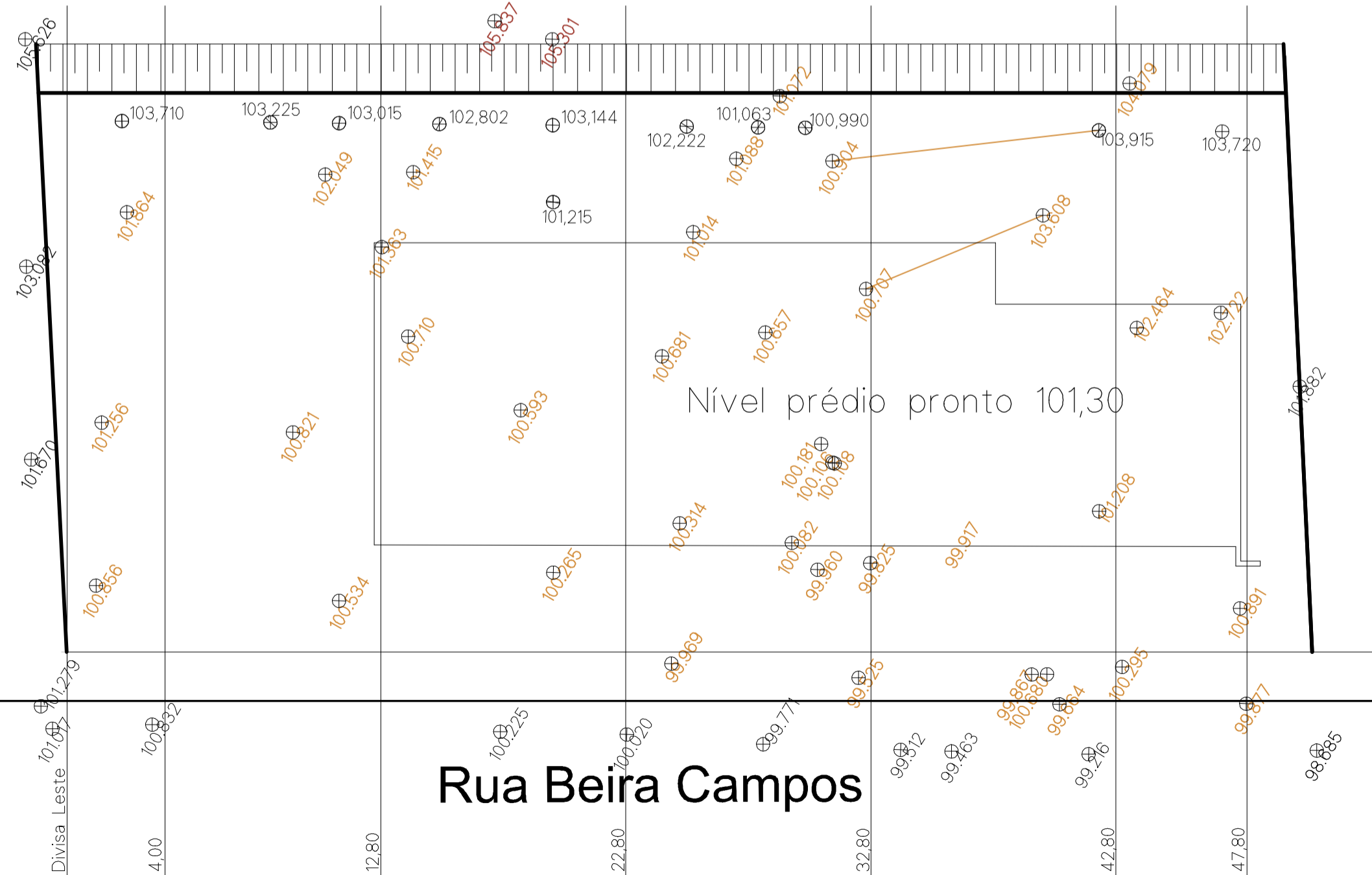
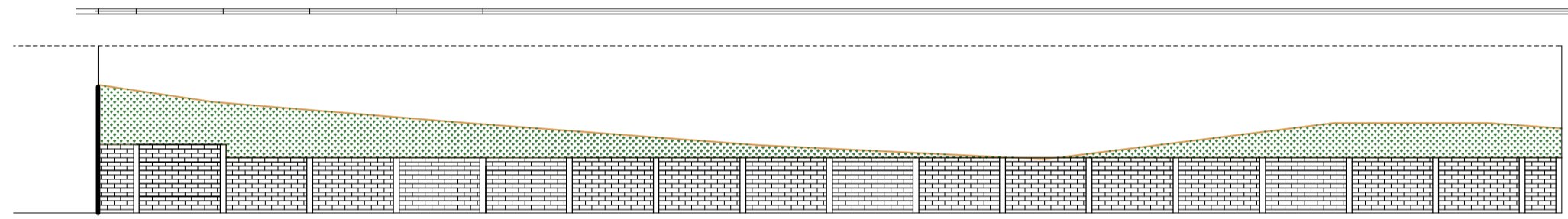
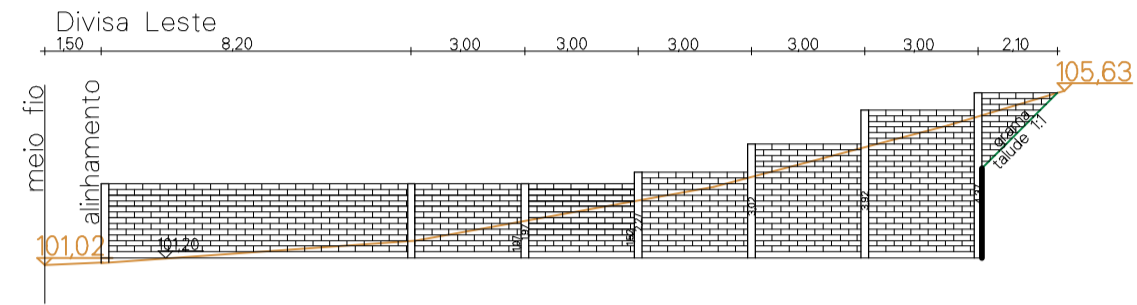


estaca	distancia	CORTE			ATERRO		
		Área	Volume		Área	Volume	
		unitario	acumulado		unitario	acumulado	
-	-	32,25	32,34	32,34	0,10	0,10	0,10
4,00	4,00	11,99	88,48	120,82	2,62	5,44	5,44
12,80	8,80	5,68	77,75	198,57	9,51	53,37	58,91
22,80	10,00	2,72	42,00	240,57	10,31	99,10	158,01
32,80	10,00	2,82	27,70	268,27	15,32	128,15	286,16
42,80	10,00	11,68	72,50	340,77	5,45	103,85	390,01
47,80	5,00	24,86	91,35	432,12	0,20	14,13	404,14
50,70	2,90	21,48	67,19	499,31	6,86	10,24	414,37

Não foram aplicadas taxas de Empolamento e de Compactação nos volumes



Prefeitura de
Sapucaia do Sul
Secretaria Municipal de Planejamento Urbano
Diretoria de Projetos

PLANEJAMENTO

LUÍS ROGÉRIO LINK
Prefeito

ARLÊNIO DA SILVA
Vice-Prefeito

BERNADETE KONZEN
Secretária da SMPU

TÍTULO: **UBS OSWALDO CRUZ**

ENDEREÇO DA OBRA: Rua Beira Campos - Bairro Vargas - Sapucaia do Sul

CONTEÚDO: **Terraplenagem**

DATA: **Nov. 18**

PRANCHA

Eng Civil Maria Eugenia Lucas Cardoso
CREA RS 107194

ÁREA DO PRÉDIO: **434,39m²**

ESCALA: **1:200**

Única