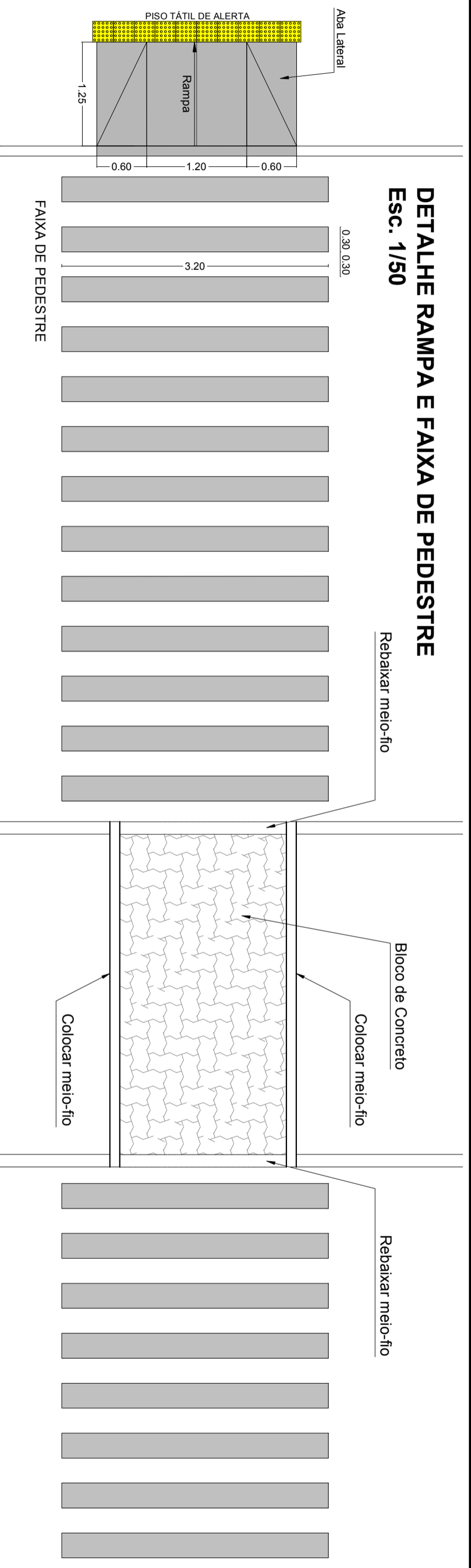
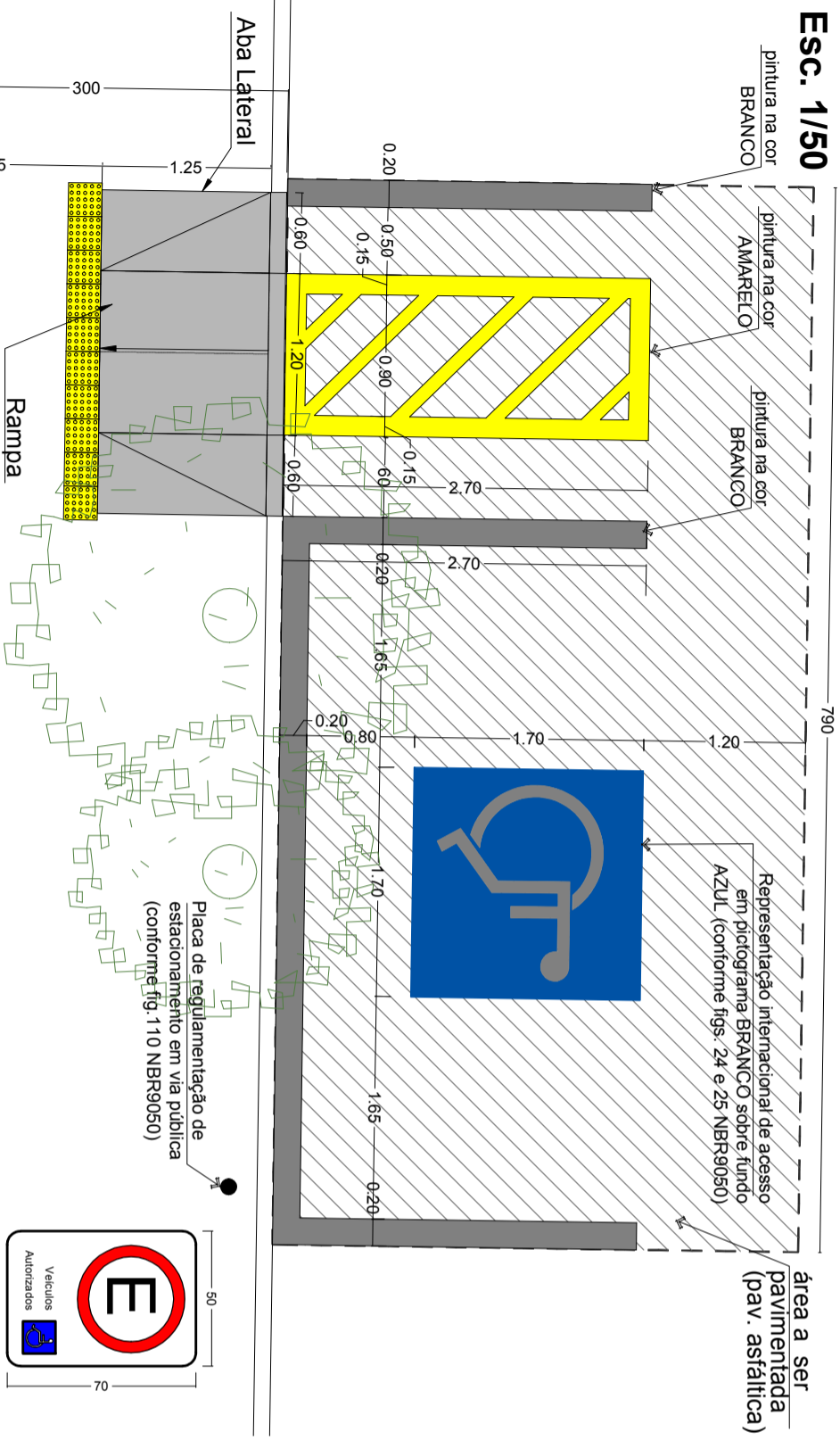


DETALHE RAMPA E FAIXA DE PEDESTRE Esc. 1/50



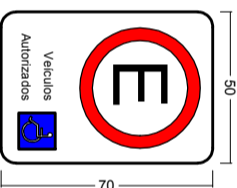
DETALHE VAGA PARA VEÍCULO Esc. 1/50



área a ser
pavimentada
(pav. asfáltica)

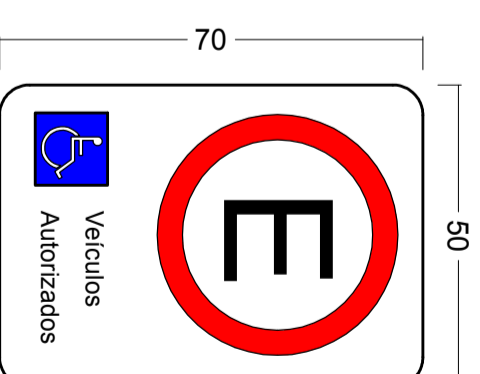
Representação internacional de acesso
em pictograma BRANCO sobre fundo
AZUL (conforme figs. 24 e 25 NBR9050)

Placa de regulamentação de
estacionamento em via pública
(conforme fig. 1.110 NBR9050)

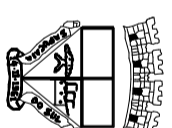


DETALHE PLACA
Esc. 1/25

DETALHE PLACA Esc. 1/25



Revisão Data Descrição



Município de Sapucaia do Sul
Secretaria Municipal de Planejamento Urbano

ACESSIBILIDADE E.M.E.F. JULIO STROHER
Rua Atalhão Figueiredo esq. Rua Jorge Assun - Bairro Capão da Cruz - Sapucaia do Sul

DETALHES

Projeto:
Arq. Paula F. Spolavori Siqueira
CAU RS A65001-3

Escala:
Indicada
Data:
29/01/14

03