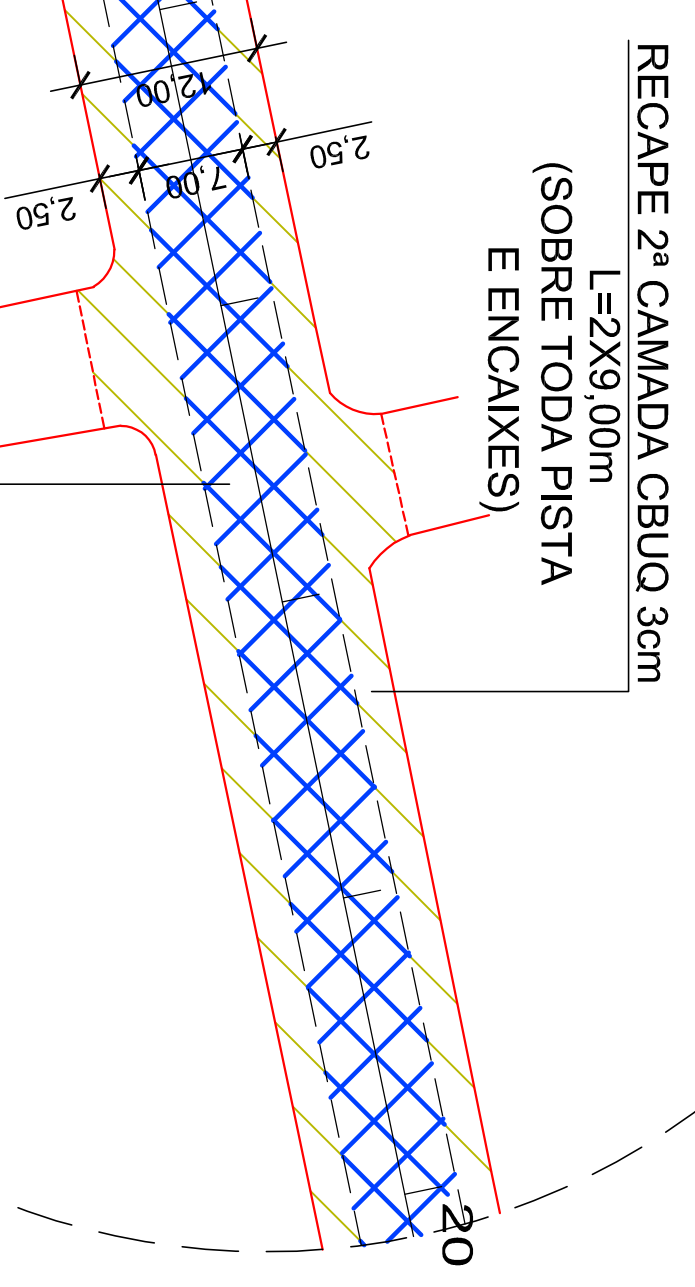
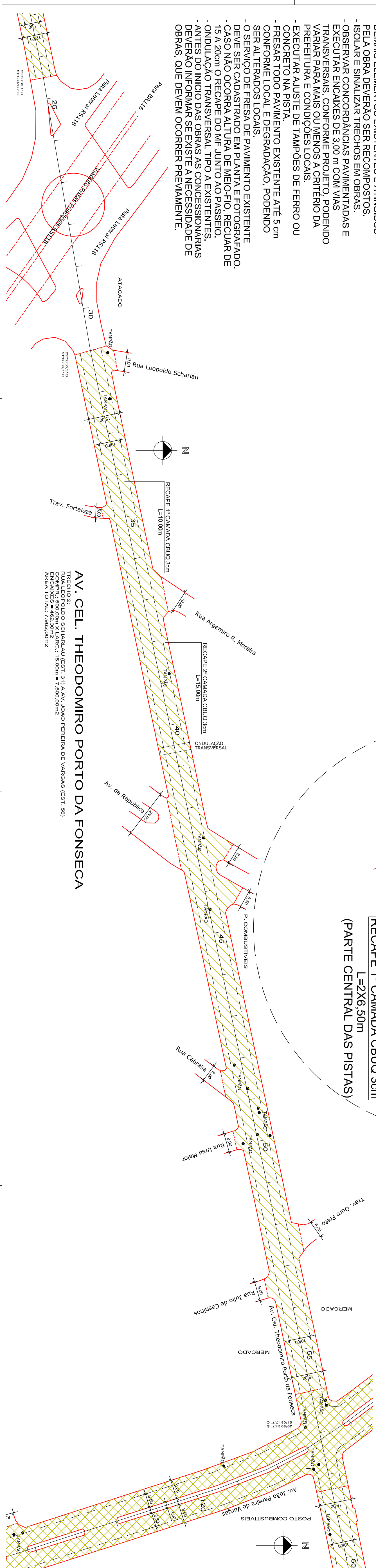
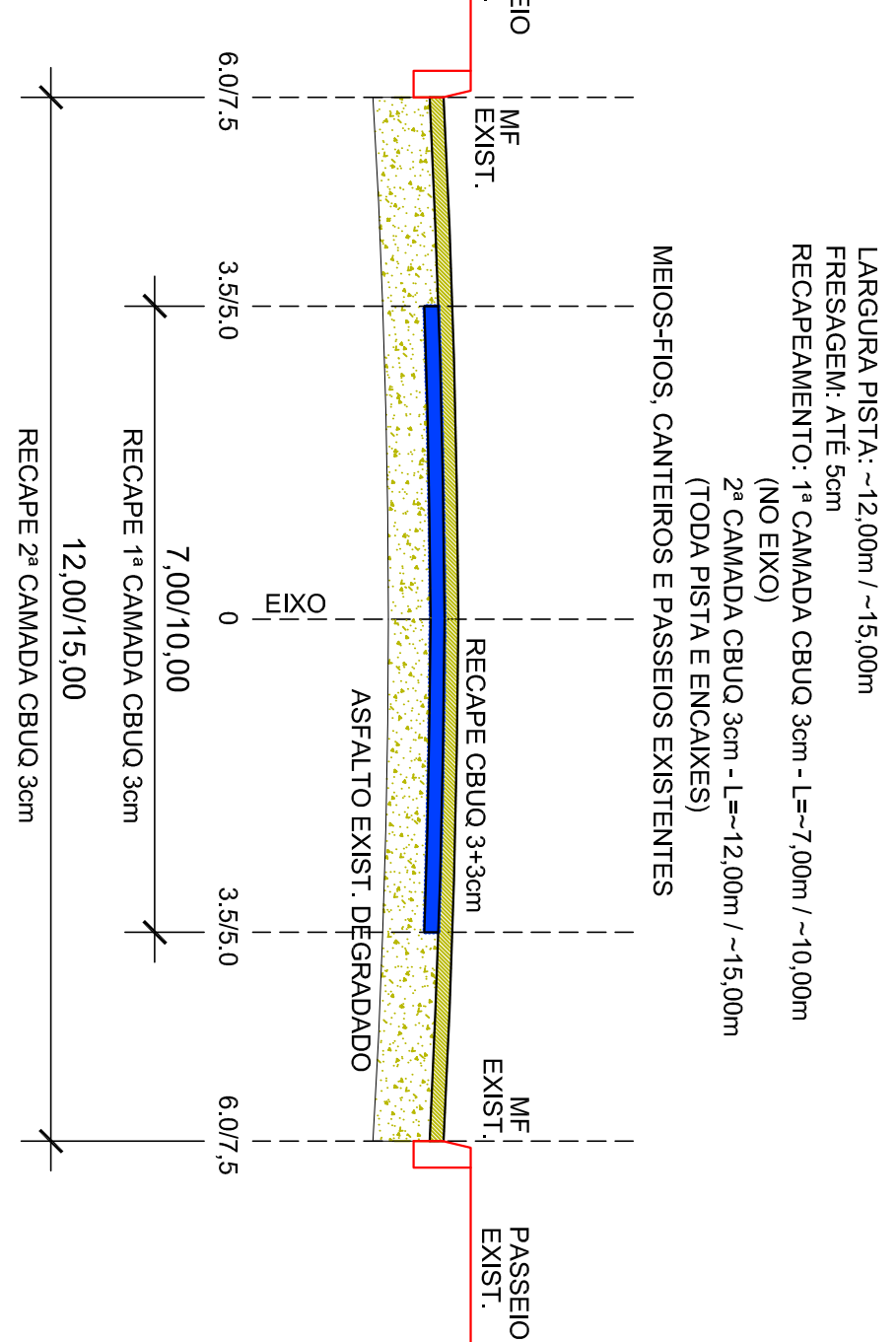


OBSERVAÇÕES:

- TRECHO A EXECUTAR RECAPAMENTO ASFALTICO, EM DUAS CAMADAS DE CBUQ (3x3cm) SOBRE PAVIMENTO ASFALTICO EXISTENTE COM ASFALTO PORTLAND.
- TRECHOS COM MEIO-FIOS, CANTEROS, PASSIOS E REDE PLUVIAL EXISTENTES.
- CASO NECESSARIO, RECOMPOR DEPRESSOES E IRREGULARIDADES NO PAVIMENTO COM BRG E CBUQ.
- DEMAS ELEMENTOS EXISTENTES E ATINGIDOS PELA OBRA DEVERAO SER RECOMPÓSTOS.
- ISOLAR E SINALIZAR TRECHOS EM OBRAS.
- OBSERVAR CONCORDANÇAS PAVIMENTADAS E EXECUTAR ENCAIXES DE 30CM COM VIAS EXISTENTES, PARA GARANTIR A CONTINUIDADE DO VARIAR PARA MAIS OU MENOS A CRITERIO DA PREFEITURA E CONDIÇÕES LOCAIS.
- EXECUTAR AJUSTE DE TAMPOES DE FERRO OU CONCRETO NA PISTA.
- FRESAR TODO PAVIMENTO EXISTENTE ATÉ 5 CM CONFORME LOCAL E DEGRADAÇÃO, PODENDO SER ALTERNADOS LOCAIS.
- PAVIMENTO EXISTENTE DEVE SER CADASTRADO EM PLANTA E FOTOGRAFADO, CASO NÃO OCORRA ALTURA DE MEIO-FIO, RECURAR DE 15 A 20CM O RECAPE DO MF JUNTO AO PASSIEO.
- ONDULAÇÃO TRANSVERSAL TIPO A EXISTENTES.
- ANTES DO INICIO DAS OBRAS AS CONDIÇÕES MATERIAIS DEBEM SER VERIFICADAS E A NECESSIDADE DE OBRAS, QUE DEBEM OCORREREM PREVIAMENTE.



GABARITO TIPO AV. CEL. THEODOMIRO PORTO DA FONSECA



AV. CEL. THEODOMIRO PORTO DA FONSECA

AV. LUIZ PASTEUR (EST. 01) A AV. AMÉRICO VESPUCCI (EST. 102)

TRECHO 1:
AV. LUIZ PASTEUR (EST. 01) A RUA LATERAL RS118 (EST. 24+10)
COMPR: 1.800,00m X LARG: 12,00m = 21.600,00m²
ÁREA TOTAL: 21.600,00m²

TRECHO 2:
RUA LATERAL RS118 A RUA LATERAL RS118 (EST. 24+10)
COMPR: 1.800,00m X LARG: 12,00m = 21.600,00m²
ÁREA TOTAL: 21.600,00m²

TRECHO 3:
RUA LATERAL RS118 A RUA LATERAL RS118 (EST. 24+10)
COMPR: 1.800,00m X LARG: 12,00m = 21.600,00m²
ÁREA TOTAL: 21.600,00m²

TRECHO 4:
RUA LATERAL RS118 A RUA LATERAL RS118 (EST. 24+10)
COMPR: 1.800,00m X LARG: 12,00m = 21.600,00m²
ÁREA TOTAL: 21.600,00m²

TRECHO 5:
RUA LATERAL RS118 A RUA LATERAL RS118 (EST. 24+10)
COMPR: 1.800,00m X LARG: 12,00m = 21.600,00m²
ÁREA TOTAL: 21.600,00m²

TRECHO 6:
RUA LATERAL RS118 A RUA LATERAL RS118 (EST. 24+10)
COMPR: 1.800,00m X LARG: 12,00m = 21.600,00m²
ÁREA TOTAL: 21.600,00m²

TRECHO 7:
RUA LATERAL RS118 A RUA LATERAL RS118 (EST. 24+10)
COMPR: 1.800,00m X LARG: 12,00m = 21.600,00m²
ÁREA TOTAL: 21.600,00m²

TRECHO 8:
RUA LATERAL RS118 A RUA LATERAL RS118 (EST. 24+10)
COMPR: 1.800,00m X LARG: 12,00m = 21.600,00m²
ÁREA TOTAL: 21.600,00m²

TRECHO 9:
RUA LATERAL RS118 A RUA LATERAL RS118 (EST. 24+10)
COMPR: 1.800,00m X LARG: 12,00m = 21.600,00m²
ÁREA TOTAL: 21.600,00m²

TRECHO 10:
RUA LATERAL RS118 A RUA LATERAL RS118 (EST. 24+10)
COMPR: 1.800,00m X LARG: 12,00m = 21.600,00m²
ÁREA TOTAL: 21.600,00m²

TRECHO 11:
RUA LATERAL RS118 A RUA LATERAL RS118 (EST. 24+10)
COMPR: 1.800,00m X LARG: 12,00m = 21.600,00m²
ÁREA TOTAL: 21.600,00m²

TRECHO 12:
RUA LATERAL RS118 A RUA LATERAL RS118 (EST. 24+10)
COMPR: 1.800,00m X LARG: 12,00m = 21.600,00m²
ÁREA TOTAL: 21.600,00m²

TRECHO 13:
RUA LATERAL RS118 A RUA LATERAL RS118 (EST. 24+10)
COMPR: 1.800,00m X LARG: 12,00m = 21.600,00m²
ÁREA TOTAL: 21.600,00m²

TRECHO 14:
RUA LATERAL RS118 A RUA LATERAL RS118 (EST. 24+10)
COMPR: 1.800,00m X LARG: 12,00m = 21.600,00m²
ÁREA TOTAL: 21.600,00m²

TRECHO 15:
RUA LATERAL RS118 A RUA LATERAL RS118 (EST. 24+10)
COMPR: 1.800,00m X LARG: 12,00m = 21.600,00m²
ÁREA TOTAL: 21.600,00m²

TRECHO 16:
RUA LATERAL RS118 A RUA LATERAL RS118 (EST. 24+10)
COMPR: 1.800,00m X LARG: 12,00m = 21.600,00m²
ÁREA TOTAL: 21.600,00m²

TRECHO 17:
RUA LATERAL RS118 A RUA LATERAL RS118 (EST. 24+10)
COMPR: 1.800,00m X LARG: 12,00m = 21.600,00m²
ÁREA TOTAL: 21.600,00m²

TRECHO 18:
RUA LATERAL RS118 A RUA LATERAL RS118 (EST. 24+10)
COMPR: 1.800,00m X LARG: 12,00m = 21.600,00m²
ÁREA TOTAL: 21.600,00m²

TRECHO 19:
RUA LATERAL RS118 A RUA LATERAL RS118 (EST. 24+10)
COMPR: 1.800,00m X LARG: 12,00m = 21.600,00m²
ÁREA TOTAL: 21.600,00m²

TRECHO 20:
RUA LATERAL RS118 A RUA LATERAL RS118 (EST. 24+10)
COMPR: 1.800,00m X LARG: 12,00m = 21.600,00m²
ÁREA TOTAL: 21.600,00m²

TRECHO 21:
RUA LATERAL RS118 A RUA LATERAL RS118 (EST. 24+10)
COMPR: 1.800,00m X LARG: 12,00m = 21.600,00m²
ÁREA TOTAL: 21.600,00m²

TRECHO 22:
RUA LATERAL RS118 A RUA LATERAL RS118 (EST. 24+10)
COMPR: 1.800,00m X LARG: 12,00m = 21.600,00m²
ÁREA TOTAL: 21.600,00m²

TRECHO 23:
RUA LATERAL RS118 A RUA LATERAL RS118 (EST. 24+10)
COMPR: 1.800,00m X LARG: 12,00m = 21.600,00m²
ÁREA TOTAL: 21.600,00m²

TRECHO 24:
RUA LATERAL RS118 A RUA LATERAL RS118 (EST. 24+10)
COMPR: 1.800,00m X LARG: 12,00m = 21.600,00m²
ÁREA TOTAL: 21.600,00m²

TRECHO 25:
RUA LATERAL RS118 A RUA LATERAL RS118 (EST. 24+10)
COMPR: 1.800,00m X LARG: 12,00m = 21.600,00m²
ÁREA TOTAL: 21.600,00m²

TRECHO 26:
RUA LATERAL RS118 A RUA LATERAL RS118 (EST. 24+10)
COMPR: 1.800,00m X LARG: 12,00m = 21.600,00m²
ÁREA TOTAL: 21.600,00m²

TRECHO 27:
RUA LATERAL RS118 A RUA LATERAL RS118 (EST. 24+10)
COMPR: 1.800,00m X LARG: 12,00m = 21.600,00m²
ÁREA TOTAL: 21.600,00m²

TRECHO 28:
RUA LATERAL RS118 A RUA LATERAL RS118 (EST. 24+10)
COMPR: 1.800,00m X LARG: 12,00m = 21.600,00m²
ÁREA TOTAL: 21.600,00m²

TRECHO 29:
RUA LATERAL RS118 A RUA LATERAL RS118 (EST. 24+10)
COMPR: 1.800,00m X LARG: 12,00m = 21.600,00m²
ÁREA TOTAL: 21.600,00m²

TRECHO 30:
RUA LATERAL RS118 A RUA LATERAL RS118 (EST. 24+10)
COMPR: 1.800,00m X LARG: 12,00m = 21.600,00m²
ÁREA TOTAL: 21.600,00m²

TRECHO 31:
RUA LATERAL RS118 A RUA LATERAL RS118 (EST. 24+10)
COMPR: 1.800,00m X LARG: 12,00m = 21.600,00m²
ÁREA TOTAL: 21.600,00m²

TRECHO 32:
RUA LATERAL RS118 A RUA LATERAL RS118 (EST. 24+10)
COMPR: 1.800,00m X LARG: 12,00m = 21.600,00m²
ÁREA TOTAL: 21.600,00m²

TRECHO 33:
RUA LATERAL RS118 A RUA LATERAL RS118 (EST. 24+10)
COMPR: 1.800,00m X LARG: 12,00m = 21.600,00m²
ÁREA TOTAL: 21.600,00m²

TRECHO 34:
RUA LATERAL RS118 A RUA LATERAL RS118 (EST. 24+10)
COMPR: 1.800,00m X LARG: 12,00m = 21.600,00m²
ÁREA TOTAL: 21.600,00m²

TRECHO 35:
RUA LATERAL RS118 A RUA LATERAL RS118 (EST. 24+10)
COMPR: 1.800,00m X LARG: 12,00m = 21.600,00m²
ÁREA TOTAL: 21.600,00m²

TRECHO 36:
RUA LATERAL RS118 A RUA LATERAL RS118 (EST. 24+10)
COMPR: 1.800,00m X LARG: 12,00m = 21.600,00m²
ÁREA TOTAL: 21.600,00m²

TRECHO 37:
RUA LATERAL RS118 A RUA LATERAL RS118 (EST. 24+10)
COMPR: 1.800,00m X LARG: 12,00m = 21.600,00m²
ÁREA TOTAL: 21.600,00m²

TRECHO 38:
RUA LATERAL RS118 A RUA LATERAL RS118 (EST. 24+10)
COMPR: 1.800,00m X LARG: 12,00m = 21.600,00m²
ÁREA TOTAL: 21.600,00m²

TRECHO 39:
RUA LATERAL RS118 A RUA LATERAL RS118 (EST. 24+10)
COMPR: 1.800,00m X LARG: 12,00m = 21.600,00m²
ÁREA TOTAL: 21.600,00m²

TRECHO 40:
RUA LATERAL RS118 A RUA LATERAL RS118 (EST. 24+10)
COMPR: 1.800,00m X LARG: 12,00m = 21.600,00m²
ÁREA TOTAL: 21.600,00m²

TRECHO 41:
RUA LATERAL RS118 A RUA LATERAL RS118 (EST. 24+10)
COMPR: 1.800,00m X LARG: 12,00m = 21.600,00m²
ÁREA TOTAL: 21.600,00m²

TRECHO 42:
RUA LATERAL RS118 A RUA LATERAL RS118 (EST. 24+10)
COMPR: 1.800,00m X LARG: 12,00m = 21.600,00m²
ÁREA TOTAL: 21.600,00m²

TRECHO 43:
RUA LATERAL RS118 A RUA LATERAL RS118 (EST. 24+10)
COMPR: 1.800,00m X LARG: 12,00m = 21.600,00m²
ÁREA TOTAL: 21.600,00m²

TRECHO 44:
RUA LATERAL RS118 A RUA LATERAL RS118 (EST. 24+10)
COMPR: 1.800,00m X LARG: 12,00m = 21.600,00m²
ÁREA TOTAL: 21.600,00m²

TRECHO 45:
RUA LATERAL RS118 A RUA LATERAL RS118 (EST. 24+10)
COMPR: 1.800,00m X LARG: 12,00m = 21.600,00m²
ÁREA TOTAL: 21.600,00m²

TRECHO 46:
RUA LATERAL RS118 A RUA LATERAL RS118 (EST. 24+10)
COMPR: 1.800,00m X LARG: 12,00m = 21.600,00m²
ÁREA TOTAL: 21.600,00m²

TRECHO 47:
RUA LATERAL RS118 A RUA LATERAL RS118 (EST. 24+10)
COMPR: 1.800,00m X LARG: 12,00m = 21.600,00m²
ÁREA TOTAL: 21.600,00m²

TRECHO 48:
RUA LATERAL RS118 A RUA LATERAL RS118 (EST. 24+10)
COMPR: 1.800,00m X LARG: 12,00m = 21.600,00m²
ÁREA TOTAL: 21.600,00m²

TRECHO 49:
RUA LATERAL RS118 A RUA LATERAL RS118 (EST. 24+10)
COMPR: 1.800,00m X LARG: 12,00m = 21.600,00m²
ÁREA TOTAL: 21.600,00m²

TRECHO 50:
RUA LATERAL RS118 A RUA LATERAL RS118 (EST. 24+10)
COMPR: 1.800,00m X LARG: 12,00m = 21.600,00m²
ÁREA TOTAL: 21.600,00m²

ESTO DOCUMENTO FOI GERADO EM 11/03/2023 14:11:43:20-43
PARA CONFERÊNCIA DO SEU CONTEÚDO ACESSO <https://atlas.mec.gov.br/2023/04/08/19555>

Prefeitura de Sapucaia do Sul
Secretaria Municipal de Planejamento Urbano
Diretoria de Projetos
INFRAESTRUTURA

AV. Cel. Theodomiro Porto da Fonseca
Título: Trecho: Rua Luiz Pasteur / Av. Américo Vespucci

YOLAIR RODRIGUES (Projeto) / **RAFAEL STRÖHER** (Secretaria de Projetos)

Recapamento - Geométrico

DATA: SET/23
FRENTE: 26.637,00m²
ÁREA: 26.637,00m²
ESCALA: 1:100

REC 01

CONTRATO: Eng. Civil Maria Eugênia Lúcia Cardoso
PROJETO: 01/2023