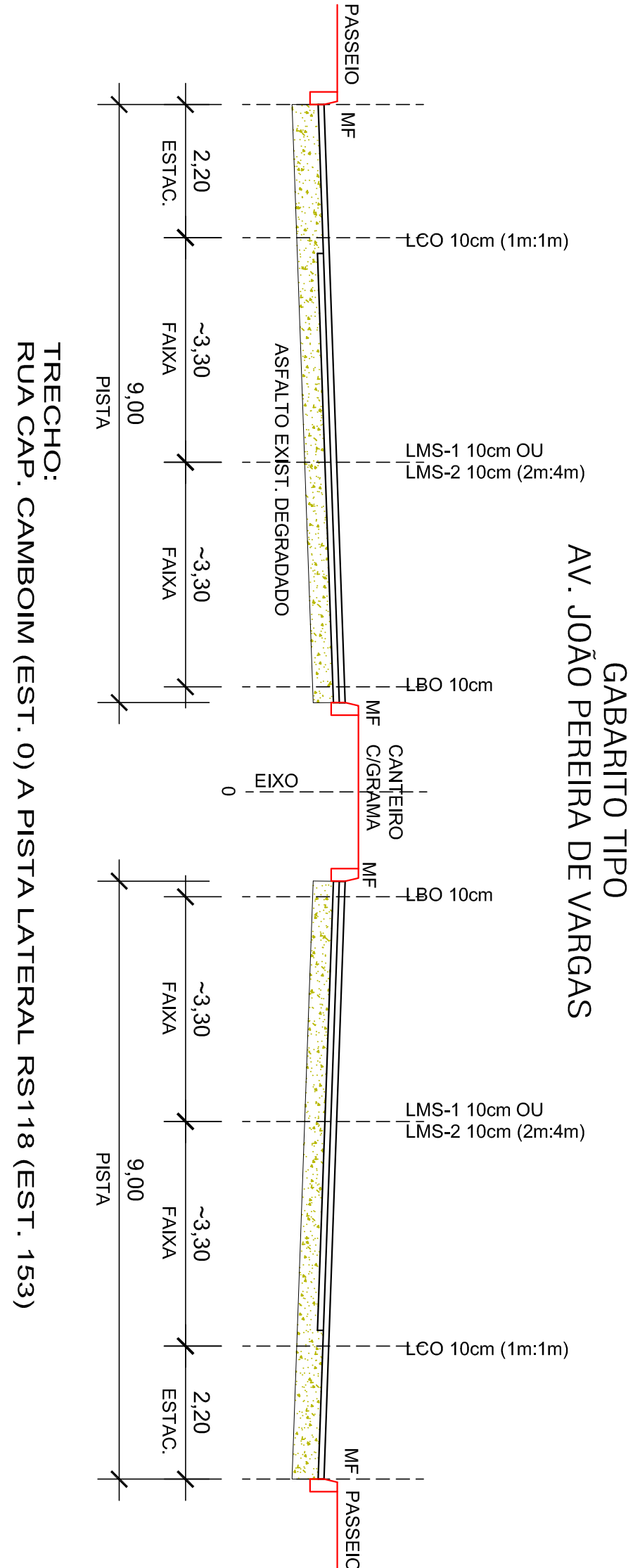
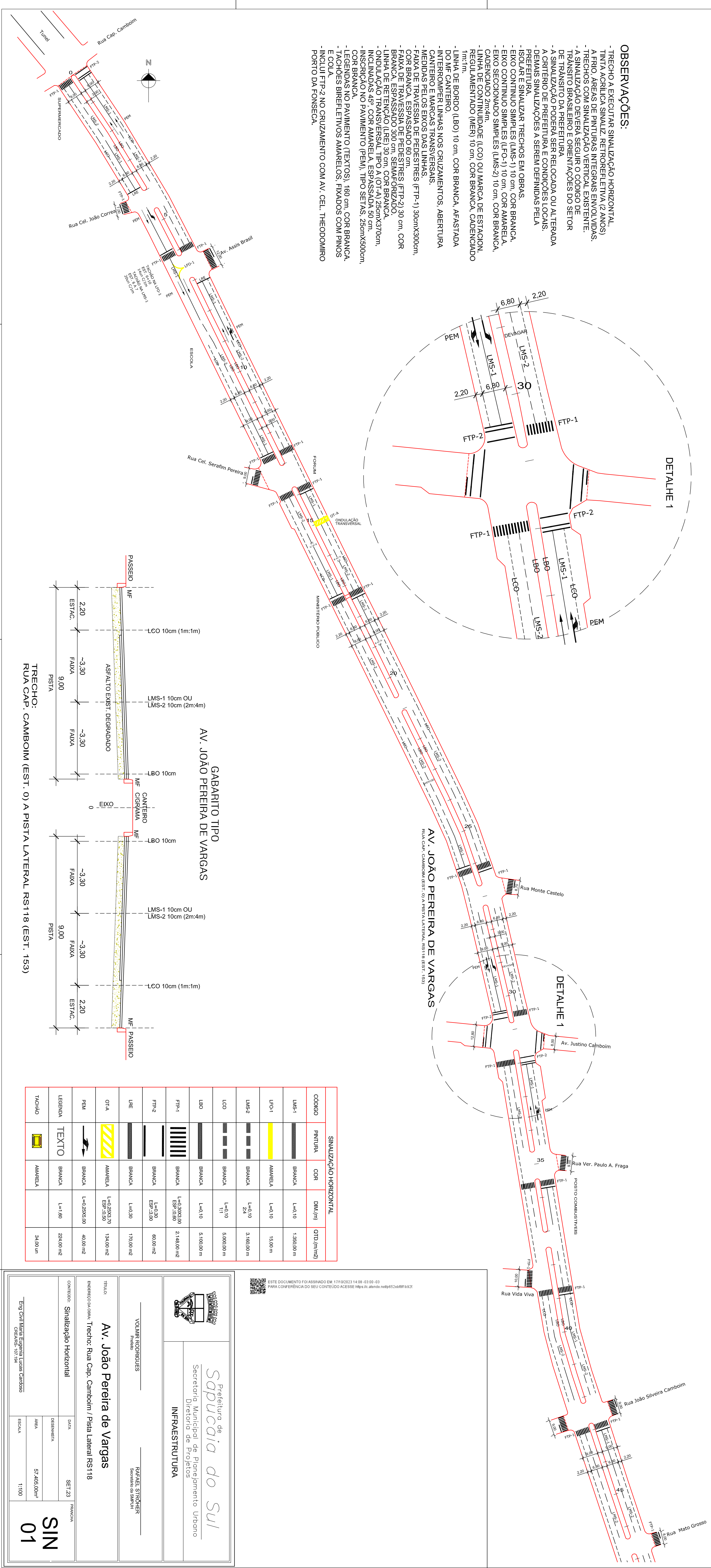
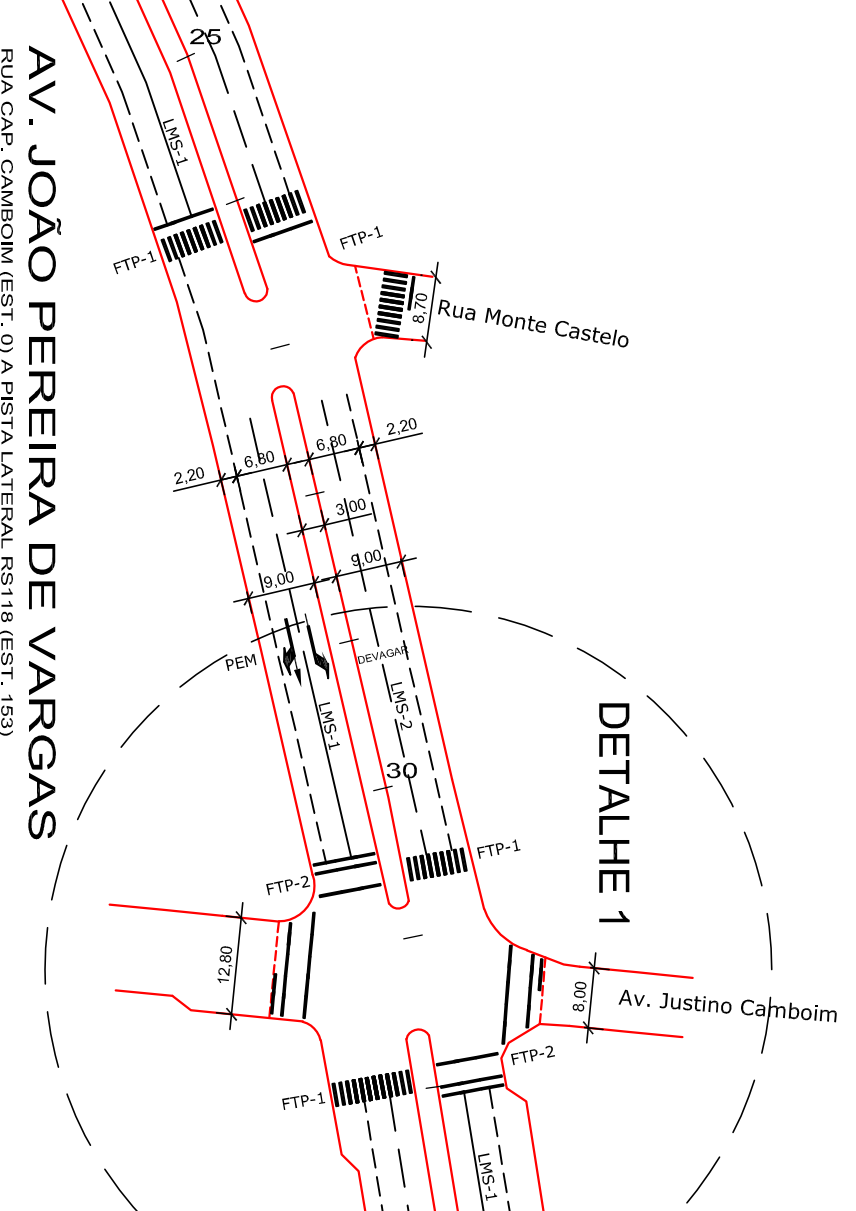
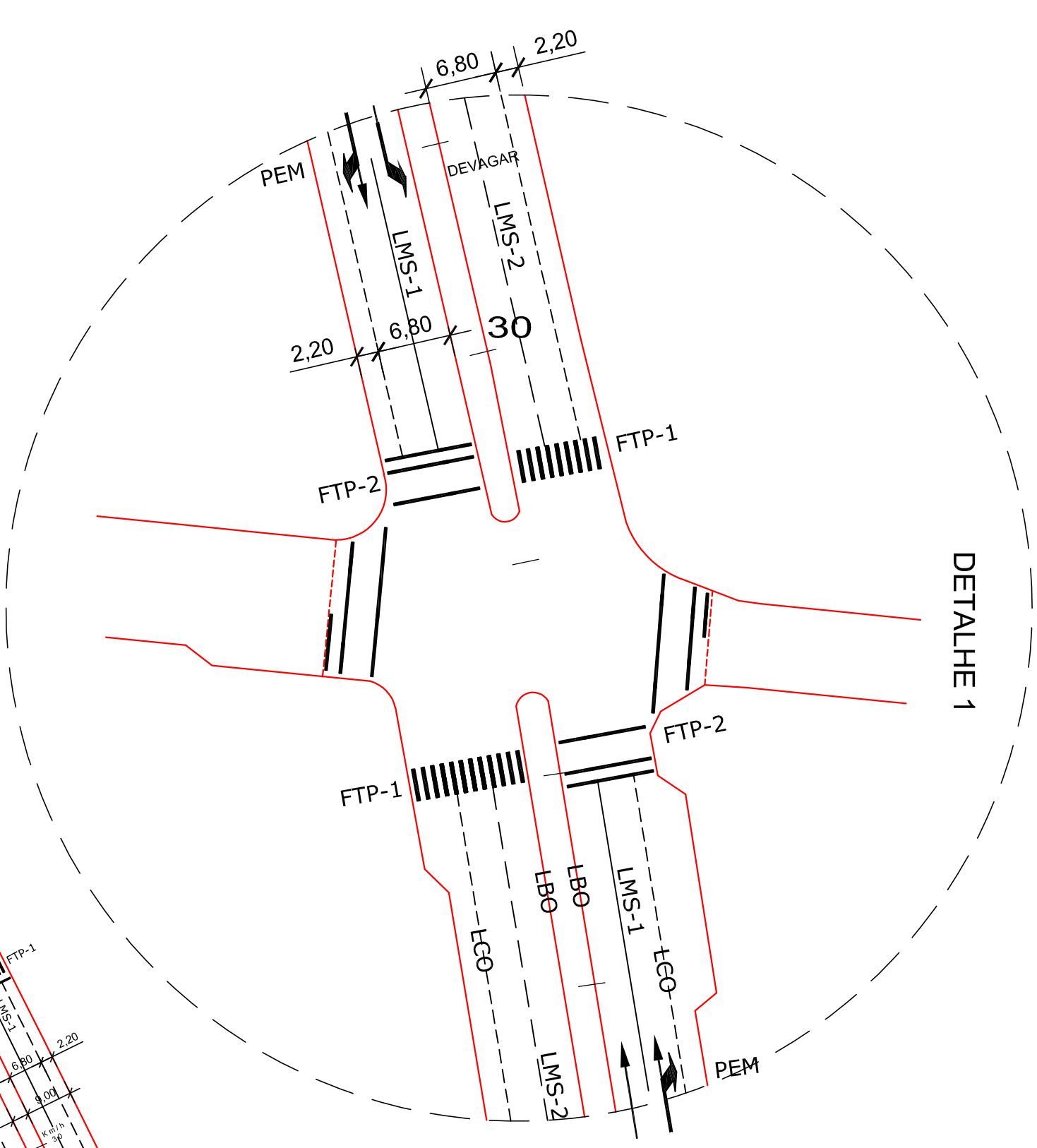


- OBSERVAÇÕES:**
- TRECHO A EXECUTAR SINALIZAÇÃO HORIZONTAL, TINTA ACRÍLICA SINALIZ. RETROREFLETIVA (2 ANOS) A FRIO, ÁREAS DE PINTURAS INTEGRAS ENVOLVIDAS.
  - TRECHOS COM SINALIZAÇÃO VERTICAL EXISTENTE.
  - A SINALIZAÇÃO DEVERÁ SEGUIR O CÓDIGO DE TRANSITO BRASILEIRO E ORIENTAÇÕES DO SETOR DE TRANSITO DA PREFEITURA MUNICIPAL DE PORTO COMBISTEIBERS.
  - A SINALIZAÇÃO DEVERÁ SER RELOCADA OU ALTERADA DE ACORDO COM O CRITÉRIO DE SEGURANÇA E CONDIÇÕES LOCAIS.
  - DEMAIS SINALIZAÇÕES A SEREM DEFINIDAS PELA PREFEITURA.
  - SOLAR E SINALIZAR TRECHOS EM OBRAS.
  - EIXO CONTÍNUO SIMPLES (LMS-1) 10 cm, COR BRANCA.
  - EIXO CONTÍNUO SIMPLES (LFO-1) 10 cm, COR AMARELA.
  - EIXO SECCIONADO SIMPLES (LMS-2) 10 cm, COR BRANCA.
  - CADERNÃO 2m,4m.
  - REGULAÇÃO DE (LCO) OU MARCAÇÃO DE ESTACIONAMENTO (MERE) 10 cm, COR BRANCA, CADEENÇADO 1m,1m.
  - LINHA DE BORDO (LBO) 10 cm, COR BRANCA, AFASTADA DO MF CANTERIRO.
  - INTERROMPER LINHAS NOS CRUZAMENTOS, ABERTURA CANTERIRO E MARCAS TRANSVERSAS.
  - MEDIDAS PELOS EIXOS DAS LINHAS.
  - COR BRANCA, ESPASSADO 60 cm,2m.
  - FAIXA DE TRAVESSIA DE PEDESTRES (FTP-2) 30 cm, COR BRANCA, ESPASSADO 300 cm, SEMAFORZADO.
  - LINHA DE RETENÇÃO (LRE) 30 cm, COR BRANCA.
  - ONDULAÇÃO TRANSVERSAL TIPO A (OTA) 25cmx370cm, DUPLA LINHA COM ESPASSADO 25cm,25cm.
  - INSCRIÇÃO NO PAVIMENTO (EEN), TIPO SETAS, 25cmx350cm, COR BRANCA.
  - LEGENDAS NO PAVIMENTO (TEXTOS), 160 cm, COR BRANCA.
  - TACHOS BRILHANTES AMARELOS, FIXADOS COM PINOS E COLA.
  - INCLUI FTP-2 NO CRUZAMENTO COM AV. CEL. THEODOMIRO PORTO DA FONSECA.



SINALIZAÇÃO HORIZONTAL				
CÓDIGO	PINTURA	COR	DM.(m)	QTD.(m/m2)
LMS-1	[Horizontal line]	BRANCA	L=10	1.350,00m
LFO-1	[Yellow horizontal line]	AMARELA	L=10	15,97 m
LMS-2	[Dashed horizontal line]	BRANCA	L=10	3.160,00m
LCO	[Dashed horizontal line]	BRANCA	L=10	5.000,00m
LBO	[Dashed horizontal line]	BRANCA	L=10	5.160,00m
FTP-1	[Vertical lines]	BRANCA	L=0,30 ESP:2,00	2.148,00m2
FTP-2	[Vertical lines]	BRANCA	L=0,30 ESP:2,00	60,00 m2
LRE	[Vertical lines]	BRANCA	L=0,30	170,00 m2
OTA	[Yellow diagonal lines]	AMARELA	L=0,25x0,70 ESP:0,50	134,97 m2
PEM	[Arrow]	BRANCA	L=0,25x0,60	4,00 m2
LEGENDA	TEXTO	BRANCA	L=1,60	224,69 m2
TACHO	[Square]	AMARELA		34,00 m

**Prefeitura de Sapucaia do Sul**  
 Secretaria Municipal de Planejamento Urbano  
 DIRETORIA DE PROJETOS  
**INFRAESTRUTURA**

**Av. João Pereira de Vargas**  
 Trecho: Rua Cap. Cambom / Pista Lateral RS118

TÍTULO: \_\_\_\_\_  
 INSCRIÇÃO DA OBRA: \_\_\_\_\_  
 CONTROLADOR: **Sinalização Horizontal**  
 DATA: \_\_\_\_\_  
 RESERVA: \_\_\_\_\_  
 ÁREA: 57.485,00m²  
 ESCALA: 1:100

ENG. CIVIL: **SIN 01**  
 ENG. CIVIL: **Renato Luiz Cardoso**  
 INSCRIÇÃO: 16.185

Este documento foi assinado em 17/05/2023 14:38:03:03  
 PARA CONFIRMAÇÃO DO SEU CONTEÚDO, ACESSE: <http://www.mpebrasil.gov.br>