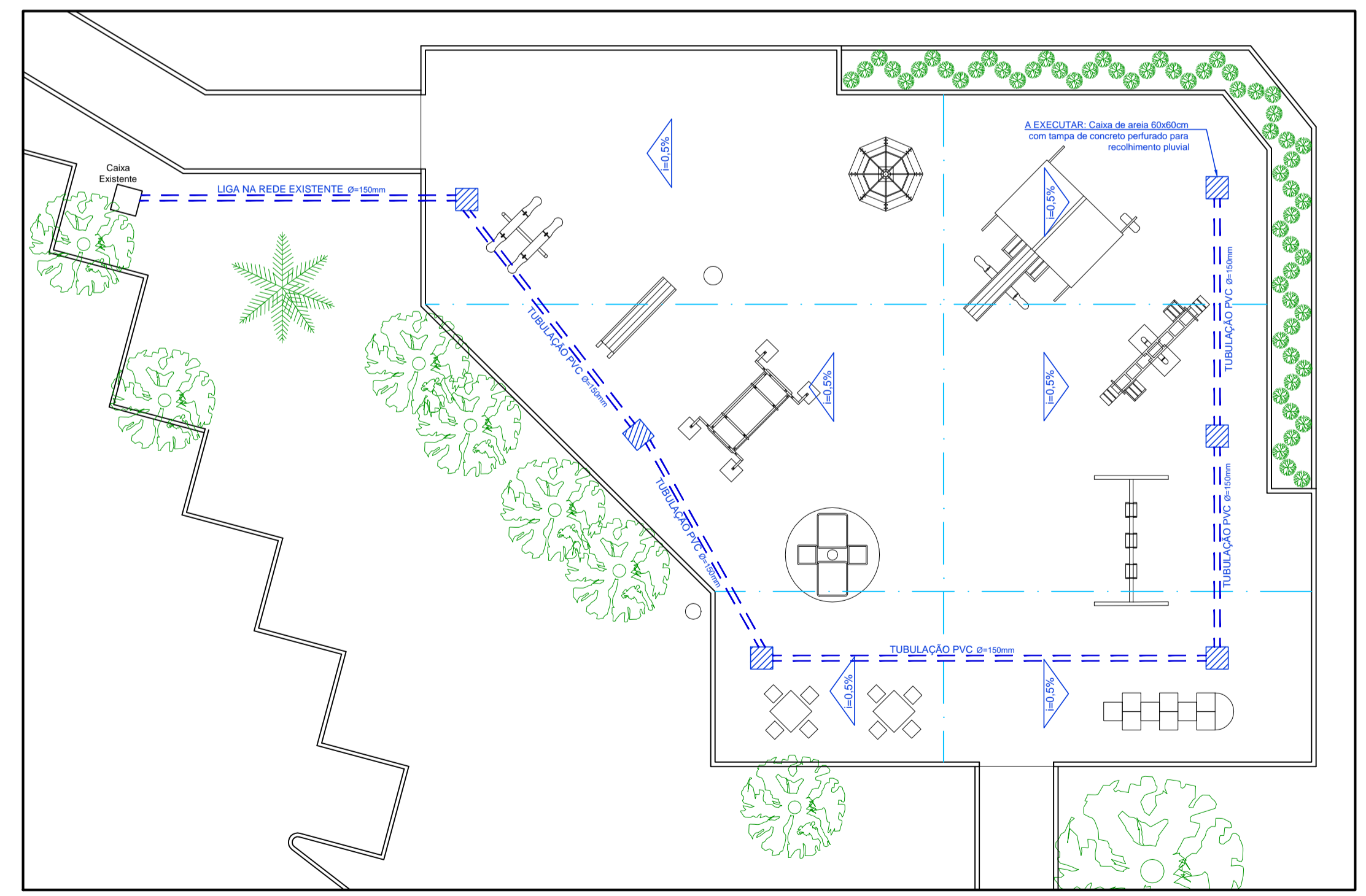


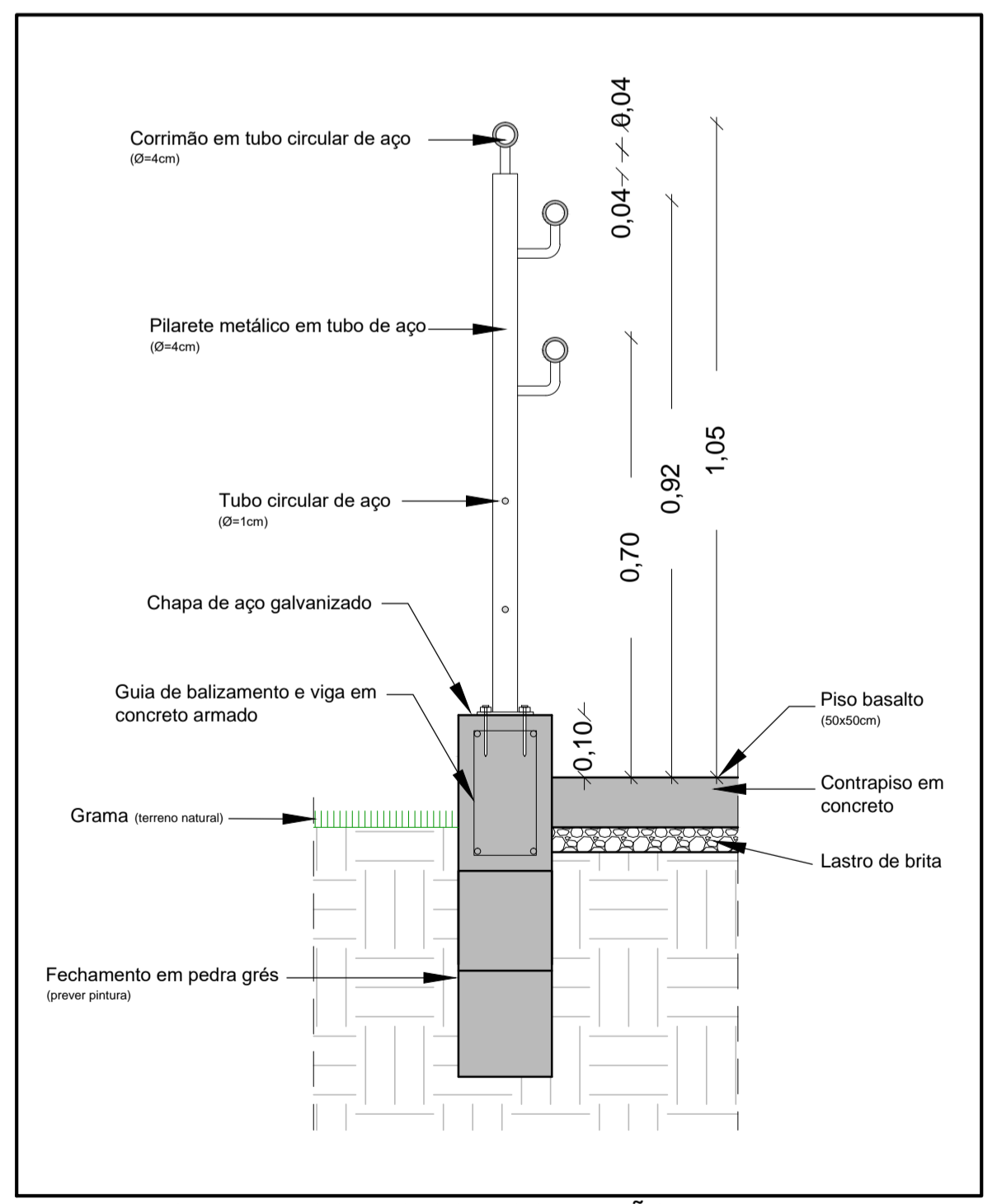
CORTE BB
ESC. 1/75



VISTA A
ESC. 1/75




PLAYGROUND NOVO
PLANTA ESQUEMÁTICA - DRENAGEM
ESC. 1/120



DETALHE GUARDA-CORPO COM CORRIMÃO
ESC. 1/10

OBS: O projeto foi desenvolvido tendo como base levantamentos antigos, conferência de medidas com trena e levantamento de alguns pontos com estação total para cálculo de alguns desníveis. Qualquer discrepância deve ser informada ao autor do projeto.

 <p>Prefeitura Municipal de Sapucaia do Sul Secretaria Municipal de Planejamento Urbano e Habitação Diretoria de Projetos</p>		
<p>PLANEJAMENTO</p>		
VOLMIR RODRIGUES Prefeito	IMÍLIA DE SOUZA Vice-Prefeita	RAFAEL STRÖHER Secretário da SMPUH
<p>TÍTULO: ACESSIBILIDADE E MODERNIZAÇÃO PLAYGROUND PRAÇA JORGE ASSUN</p>		
<p>ENDEREÇO DA OBRA: Avenida Leônidas de Souza, nº 1289 - Bairro Santa Catarina - Sapucaia do Sul / RS</p>		
<p>CONTEÚDO: PLAYGROUND NOVO: - CORTE BB - VISTA A - PLANTA BAIXA - DRENAGEM - DETALHE</p>	<p>DATA: OUTUBRO/22</p> <p>DESENHISTA: Bruna Berwanger</p>	<p>PRANCHA: 03/03</p> <p>ESCALA: INDICADA</p>
<p>PROJETO: Arq. Bruna Berwanger CAU A66673-4</p>		