
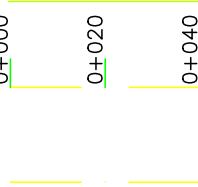



PLANTA GERAL - 01



LEGENDAS

	<p>ACESSO</p> <p>ESTACAS DE 20 EM 20m</p> <p>EIXO</p> <p>POSTE</p> <p>ÁRVORE</p>
---	--

PROJETADO	
	BORDO
	EIXO

	PROJETO GEOMÉTRICO PLANTA GERAL Estaca 0 a 2+152,55		PRANCHA: GE-1
	MUNICÍPIO DE SAPUCAIA DO SUL	OBRA: Projeto de pavimentação, drenagem, acessibilidade e sinalização LOCAL: RUA DAS HORTÊNCIAS	ESCALA: 1:500 DATA: JAN/2024
RESPONSÁVEL TÉCNICO: _____ Eng.ª Civil Maria Eugenia Cardoso CREA/RS 107.194		ÁREA TOTAL: 19.028,73m²	