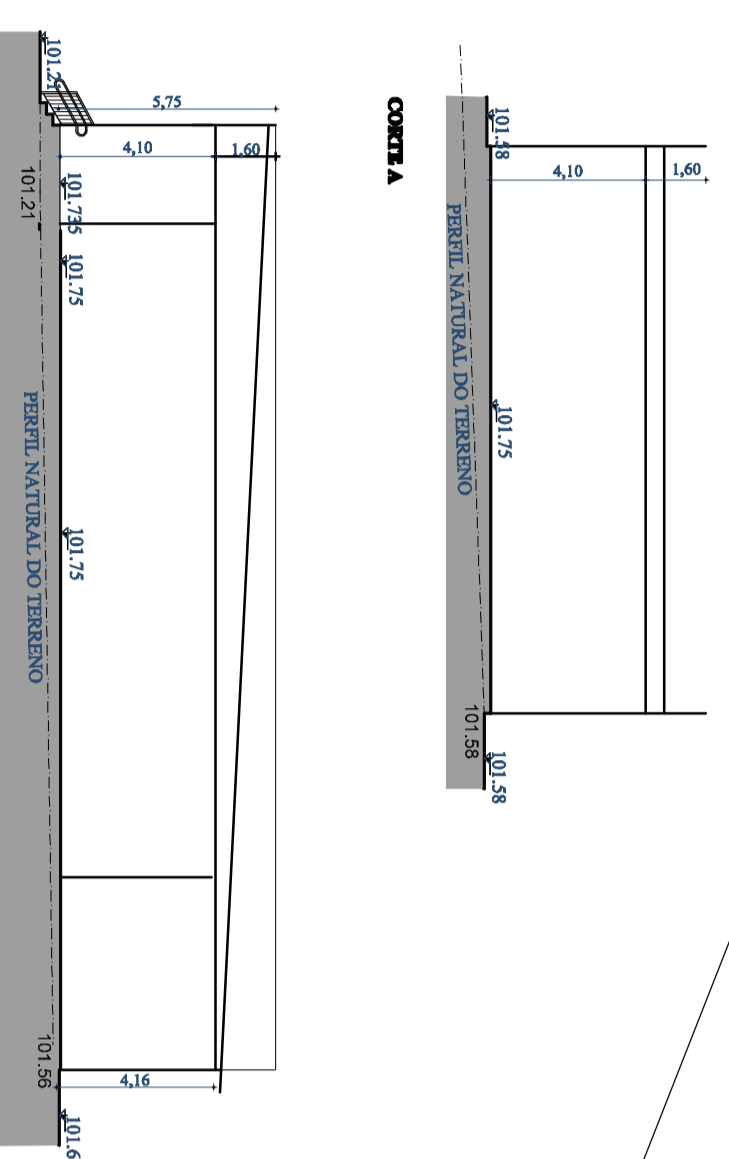

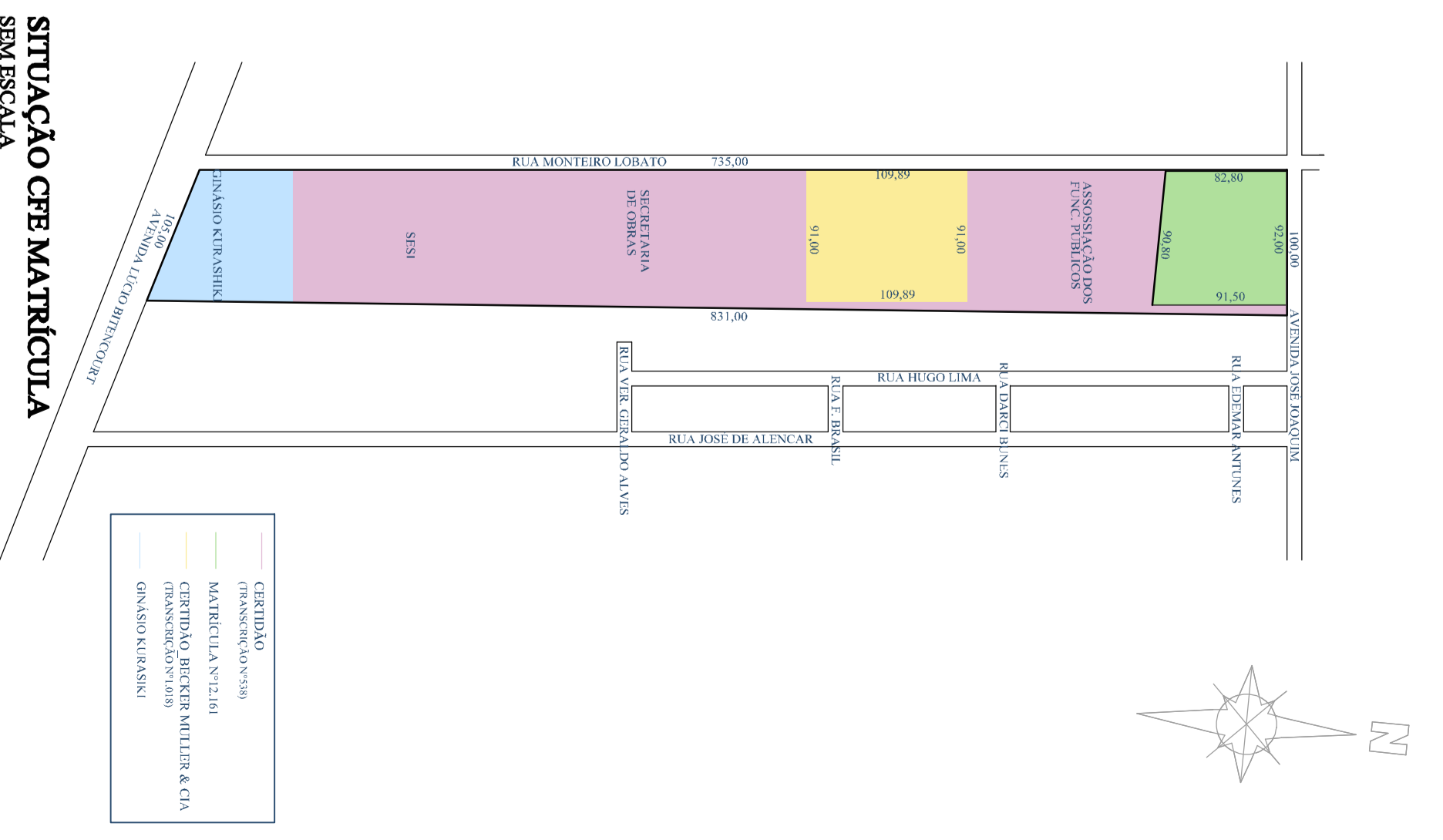


QUADRO DE ÁREAS

ÁREA TOTAL DO TERRENO	7302,88 m ²
ÁREA A SER CONSTRUÍDA	375,00 m ²
ÁREA LIVRE DO TERRENO	5501,40 m ²
ÁREA EXISTENTE	1654,59 m ²
RECUBO AJARDINAMENTO	ISENTO
TAXA DE OCUPAÇÃO (T.O.)	75% = 5477,16 m ²
ÍNDICE DE APROVEITAMENTO (I.A.)	4,3 = 32862,96 m ²
TAXA DE PERMEABILIDADE	10% = 730,28 m ²
	26,02 5% = 1900,37 m ²



RUA MONTEIRO LOBATO



Secretaria Municipal de Planejamento
Sapucaia do Sul
Diretoria de Projetos

ESPORTE

TÍTULO CENTRO DE INFORMAÇÕES TURÍSTICAS E DE CULTURA DE SAPUCAIA DO SUL

ENDEREÇO NA URBEM Av. Lúcio Bittencourt, 1130 - Bairro Kurashiki

CONTEÚDO	PRANCHA PADRÃO	DATA	JULHO 25	PRANCHA	
VOLUMES GERENCIADOS		GERENCIADORES		REVISORA	
REVISÃO		REVISORES		ÁREA	375,00m ²
PROJETO		PROJETISTAS		ESCALA	1/200

Arq. Karen S. Anzo Yokoda
CARB. 535819-3

U